

Wettervorhersage zum Waldbrandinformationsdienst

Aktuelle Ausgabe von Donnerstag, 06.03.2025



Heute viel Sonne und sehr mild.

Hoher Luftdruck sowie eine trockene und sehr milde Luftmasse bestimmen das Wetter in Bayern.

FROST:

Heute Morgen stellenweise und in der Nacht zum Freitag verbreitet leichter, örtlich auch mäßiger Frost.
















Heute Sonne von früh bis spät. Für die Jahreszeit überdurchschnittliche Höchstwerte zwischen 13 und 18 Grad. Schwacher Südwind, südlich der Donau am Nachmittag teilweise mäßig aus Nordost.

In der Nacht zum Freitag gering bewölkt oder klar. Höchstens lokal Nebel. Tiefstwerte zwischen -1 und -5 Grad. In Hochlagen, Ballungszentren und Teilen Frankens Werte über dem Gefrierpunkt. Am Freitag weiterhin viel Sonnenschein, allenfalls dünne Schleierwolken. Mit 14 bis 18 Grad unverändert sehr mild. Schwacher bis mäßiger Ostwind.

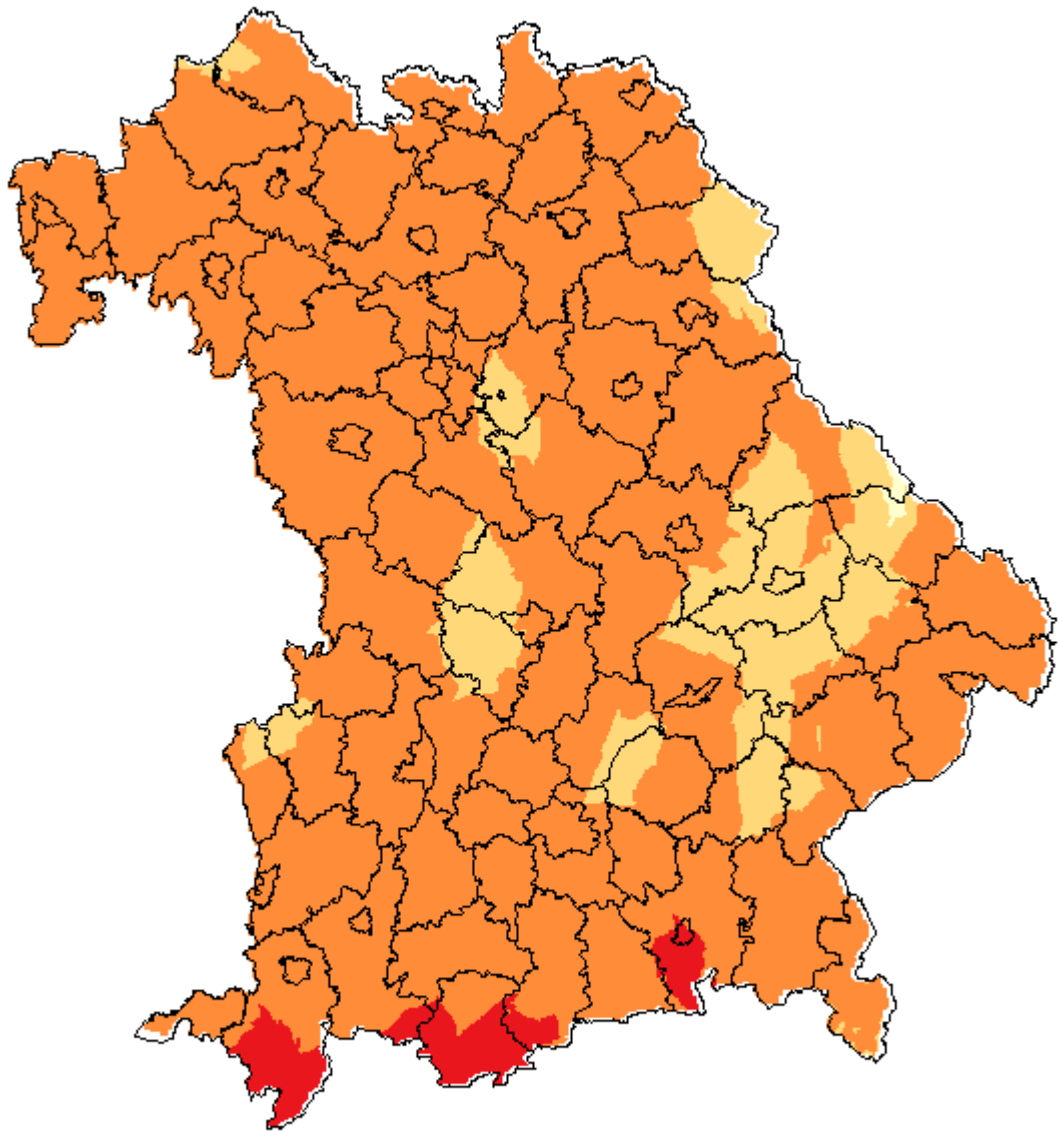
In der Nacht zum Samstag meist klar. Frühwerte zwischen +2 und -4 Grad, in höheren Lagen zum Teil milder. Am Samstag zwischen Alpen und Bayerischem Wald Durchzug dichter Wolkenfelder. Sonst aber erneut viel Sonne. Maxima zwischen 14 und 18 Grad. Schwacher, zeitweise mäßiger Wind um Ost.

In der Nacht zum Sonntag überwiegend klar. Abkühlung auf +3 bis -3 Grad, dabei in höheren Lagen oft frostfrei. Am Sonntag zunächst noch viel Sonne, später von Südwesten her Ausdehnung mittelhoher und hoher Wolken. Höchstwerte zwischen 13 und 18 Grad. Anfangs schwacher Südwind, im Tagesverlauf mäßig und auf Ost drehend. In den Alpen föhnig.

In der Nacht zum Montag wolkig bis stark bewölkt. In den Frühstunden im Allgäu erste Tropfen. Minima zwischen 5 und 1 Grad, nur örtlich leichter Frost.

	Fr 07.03.	Sa 08.03.	So 09.03.	Mo 10.03.	Di 11.03.
Franken					
Lufttemperatur Max. (°C)	17	17	16	14	10
Lufttemperatur Min (°C)	1	-2	-1	1	3
Wettercharakter					
Niederschlagswahrscheinlichkeit (%)	5	5	5	50	65
Niederschlagsmenge (mm)	0	0	0	0	< 2
Verdunstung real über Gras (mm)	1 - 2	0 - 1	0 - 1	0 - 1	0 - 1
Windrichtung und -geschwindigkeit mittags (m/s)	O 1	SO 3	O 3	W 3	NW 4
Windspitze (m/s / Bft)	3 / 2	6 / 4	6 / 4	8 / 4	8 / 4
Niederbayern und Oberpfalz					
Lufttemperatur Max. (°C)	16	16	18	15	11
Lufttemperatur Min (°C)	-1	-3	-2	1	2
Wettercharakter					
Niederschlagswahrscheinlichkeit (%)	5	5	5	50	70
Niederschlagsmenge (mm)	0	0	0	0	< 2
Verdunstung real über Gras (mm)	0 - 1	0 - 1	0 - 1	0 - 1	0 - 1
Windrichtung und -geschwindigkeit mittags (m/s)	S 1	SO 2	SO 3	S 3	W 3
Windspitze (m/s / Bft)	2 / 1	5 / 3	6 / 4	6 / 4	7 / 4
Schwaben und Oberbayern					
Lufttemperatur Max. (°C)	15	15	16	14	10
Lufttemperatur Min (°C)	-1	-1	0	3	3
Wettercharakter					
Niederschlagswahrscheinlichkeit (%)	5	0	5	50	65
Niederschlagsmenge (mm)	0	0	0	0	0
Verdunstung real über Gras (mm)	1 - 2	0 - 1	1 - 2	0 - 1	0 - 1
Windrichtung und -geschwindigkeit mittags (m/s)	NO 1	O 3	O 3	W 4	W 4
Windspitze (m/s / Bft)	2 / 1	6 / 4	6 / 4	8 / 4	8 / 4

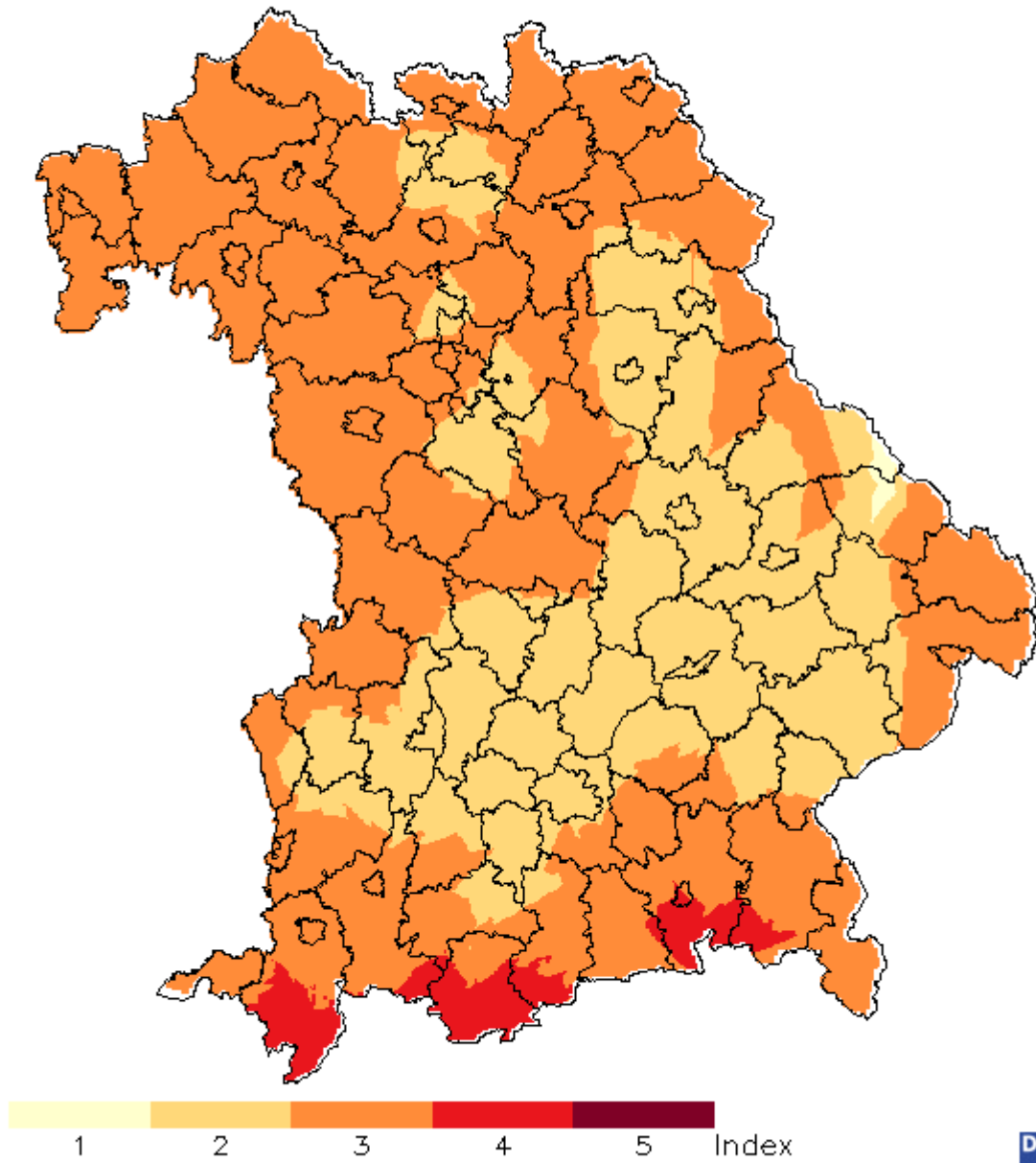
Waldbrandgefahrenindex für Bayern
06.03.2025



Deutscher Wetterdienst (erstellt 6.3.2025 4:17 UTC)
Geobasisdaten © Bundesamt für Kartographie und Geodäsie (www.bkg.bund.de)



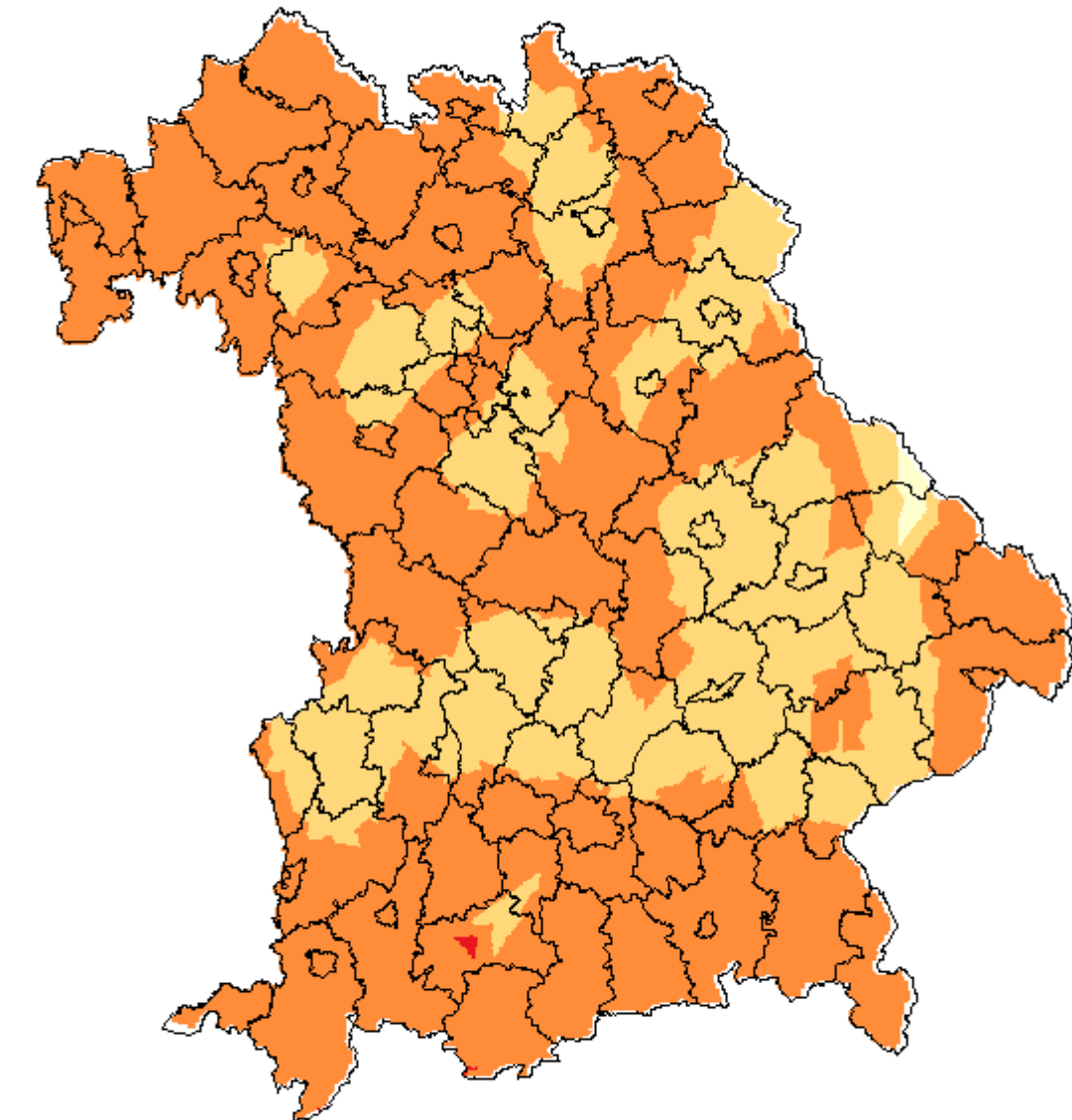
Waldbrandgefahrenindex für Bayern
07.03.2025



Deutscher Wetterdienst (erstellt 6.3.2025 4:17 UTC)
Geobasisdaten © Bundesamt für Kartographie und Geodäsie (www.bkg.bund.de)



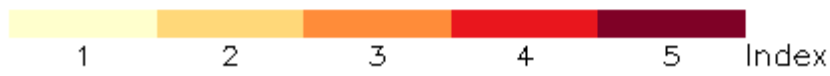
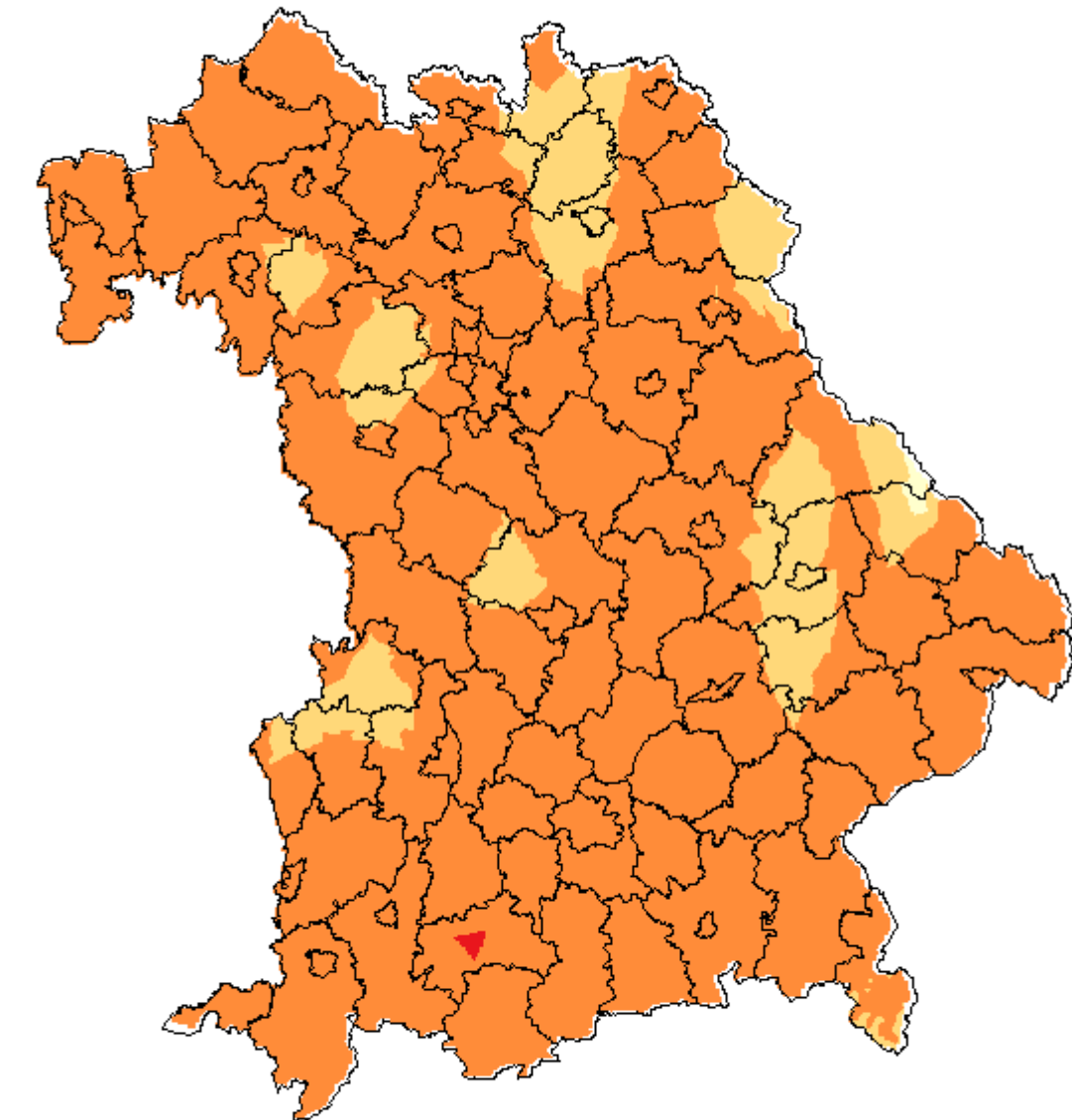
Waldbrandgefahrenindex für Bayern
08.03.2025



Deutscher Wetterdienst (erstellt 6.3.2025 4:17 UTC)
Geobasisdaten © Bundesamt für Kartographie und Geodäsie (www.bkg.bund.de)



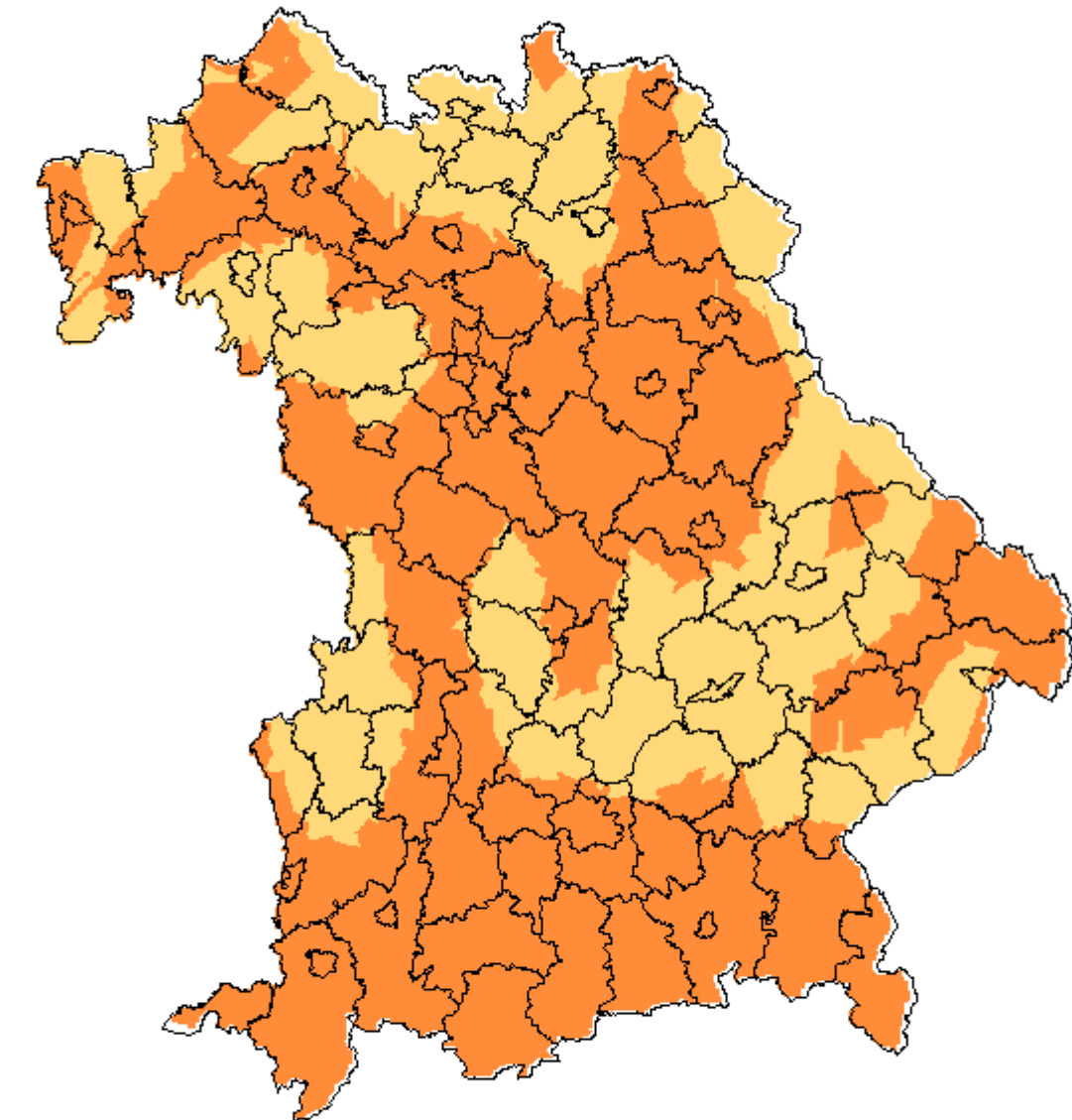
Waldbrandgefahrenindex für Bayern
09.03.2025



Deutscher Wetterdienst (erstellt 6.3.2025 4:17 UTC)
Geobasisdaten © Bundesamt für Kartographie und Geodäsie (www.bkg.bund.de)



Waldbrandgefahrenindex für Bayern
10.03.2025



Deutscher Wetterdienst (erstellt 6.3.2025 4:17 UTC)
Geobasisdaten © Bundesamt für Kartographie und Geodäsie (www.bkg.bund.de)

